

ПРОТОКОЛ № 4

рассмотрения и оценки Конкурсного предложения на участие в открытом конкурсе на право заключения концессионного соглашения в отношении гидротехнического сооружения - грунтовой плотины (дамбы) пруда № 47, с кадастровым номером 26:03:020303:306, протяженностью 95 м, расположенной по адресу: Российская Федерация, Ставропольский край, Апанасенковский район, на реке Западный Маныч, на расстоянии 0,3 км юго-западнее села Киевка

Дата и время проведения:
«14» августа 2024 г. 15 час. 25 мин.

Место проведения:
кабинет первого заместителя
главы администрации
Апанасенковского
муниципального округа
Ставропольского края

Председательствовал:

Келехсаев Руслан Рубенович – первый заместитель главы администрации Апанасенковского муниципального округа Ставропольского края.

Присутствовали члены конкурсной комиссии:

Бурыка Николай Николаевич - начальник правового отдела администрации Апанасенковского муниципального округа Ставропольского края;

Гринько Евгений Михайлович - начальник управления сельского хозяйства и охраны окружающей среды администрации Апанасенковского муниципального округа Ставропольского края;

Исаева Ольга Владимировна - начальник отдела закупок администрации Апанасенковского муниципального округа Ставропольского края;

Клочко Ирина Васильевна - начальник отдела экономического развития администрации Апанасенковского муниципального округа Ставропольского края;

Корнюшенко Елена Геннадьевна - начальник Управления имущественных и земельных отношений, архитектуры и градостроительства администрации Апанасенковского муниципального округа Ставропольского края.

Заседание комиссии признано правомочным, присутствовало 6 человек.
Кворум имеется.

ПОВЕСТКА ДНЯ:

1. Рассмотрение и оценка Конкурсного предложения на участие в открытом конкурсе на право заключения концессионного соглашения в отношении гидротехнического сооружения - грунтовой плотины (дамбы) пруда № 47, с кадастровым номером 26:03:020303:306, протяженностью 95 м, расположенной по адресу: Российская Федерация, Ставропольский край, Апанасенковский район, на реке Западный Маныч, на расстоянии 0,3 км юго-

западнее села Киевка.

РАССМОТРЕНИЕ ВОПРОСОВ, УКАЗАННЫХ В ПОВЕСТКЕ:

Руководствуясь Федеральным законом от 21 июля 2005г. №115-ФЗ «О концессионных соглашениях», в соответствии с постановлением администрации Апанасенковского муниципального округа Ставропольского края от 19 июня 2024 г. № 454-п «О заключении концессионного соглашения в отношении гидротехнического сооружения - грунтовой плотины (дамбы) пруда № 47, с кадастровым номером 26:03:020303:306, протяженностью 95 м, расположенной по адресу: Российская Федерация, Ставропольский край, Апанасенковский район, на реке Западный Маныч, на расстоянии 0,3 км юго-западнее села Киевка», конкурсная комиссия администрации Апанасенковского муниципального округа Ставропольского края рассматривает и оценивает Конкурсное предложение, поступившее от индивидуального предпринимателя Машурик Ивана Николаевича, 356702, Ставропольский край, Апанасенковский район, село Киевка, пер. Киевский, дом № 6. ОГРНИП - 322265100129669, ИНН – 260202686668.

Представлены следующие документы:

- Конкурсное предложение в двух экземплярах (оригинал и копия);
- перечень мероприятий по реконструкции и эксплуатации объекта Соглашения, обеспечивающих достижение предусмотренных Задаaniem, приведенном в проекте Концессионного соглашения, целей и минимально допустимых плановых значений показателей деятельности Концессионера, с описанием основных характеристик этих мероприятий;
- календарные графики проведения соответствующих мероприятий;
- письменное подтверждение Участником конкурса того, что все документы и сведения, включенные им в состав представленной ранее Заявки, остались без изменения, и на момент подачи Конкурсного предложения соответствуют действительности.

На рассмотрение представлены следующие критерии открытого конкурса:

№ п п	Наименование критерия открытого конкурса	Значение (цифрами и прописью)		Примечание
1.	Реконструкция системы водоперепуска плотин с выполнением аварийного водосброса	2024 г	380,0 (Триста восемьдесят тысяч) рублей	
		2025 г	380,0 (Триста восемьдесят тысяч) рублей	
		2026 г	380,0 (Триста восемьдесят тысяч) рублей	
		2027 г	380,0 (Триста восемьдесят тысяч) рублей	
2.	Восстановление мокрого откоса с уклоном 1:2 с дальнейшим уплотнением	2028 г	330,0 (Триста тридцать тысяч) рублей	
		2029 г	290,0 (Двести девяносто тысяч) рублей	

грунта: выполнение берегоукрепительных работ на правом мокром откосе из сборного железобетона или бутового камня: эксплуатация плотины с ежегодными профилактическими работами для поддержания в безопасном техническом	2030 г	260,0 (Двести шестьдесят тысяч) рублей
	2031 г	200,0 (Двести тысяч) рублей
	2032 г	200,0 (Двести тысяч) рублей
	2033 г	200,0 (Двести тысяч) рублей
ИТОГО	3 000 000,00 (Три миллиона) рублей	

Срок реконструкции объекта концессионного соглашения - до 30 декабря 2027 года

№ п.	Наименование	Описание	Источники финансирования
1.	Гидротехническое сооружение, грунтовая плотина (дамба) пруда № 47. с кадастровым номером 26:03:020303:306, протяженностью 95 м, расположенной по адресу: Российская Федерация, Ставропольский край, Апанасенковский район, на реке Западный Маныч, на расстоянии 0.3 км юго-западнее села Киевка	Проект предполагает реконструкцию системы водоперепуска плотин с выполнением аварийного водосброса	Собственные средства инициатора

в том числе:

Капитальные сооружения			
№ п/п	Наименование	Ед. измерения	Количество
1.	Реконструкция системы водоперепуска плотины	шт.	1
Строительно-монтажные работы			
2.	Металлические трубы = 700 мм	м	42
3.	Копка траншей	м	50
4.	Демонтаж старых труб	м	40
5.	Укладка, сварка новых труб	м	42
6.	Засыпка, выравнивание, уплотнение грунта	м	50

7.	Щебень фракции 70-120	куб.м.	50
----	-----------------------	--------	----

1. Требования к архитектурно-планировочному решению.

Разработку проекта объекта концессионного соглашения Концессионер должен осуществить в соответствии с законодательством Российской Федерации и Ставропольского края, муниципальными правовыми актами Апанасенковского муниципального округа Ставропольского края.

2. Сроки проведения работ.

№ п/п	Наименование	Срок выполнения	Вид материала, объем и количество	Сметная стоимость тыс. руб.	Источники финансирования
1	Реконструкция системы водоперепуска плотины с выполнением аварийного водосброса	2024 г - 30.12.2027	Приобретение металлических труб D = 700 мм. 42 метра. Копка траншеи. демонтаж старых труб. Укладка, сварка новых труб. Засыпка, выравнивание, уплотнение грунта.	1520.0	Собственные средства
2	Восстановление мокрого откоса с уклоном 1:2 с дальнейшим уплотнением грунта: выполнение берегоукрепительных работ на правом мокром откосе из сборного железобетона или бутового камня: эксплуатация плотины с ежегодными профилактическими работами для поддержания в безопасном техническом состоянии	2028-30.12.2033 гг.	Приобретение и доставка щебня фракции 70-120; выравнивание правого откоса плотины экскаватором: укладка щебня, конструкций сборного железобетона и планировка поверхности плотины автогрейдером	1480.0	Собственные средства

3. Требования к качеству работ.

Работы должны выполняться в соответствии со следующими нормативными документами:

СП 48.13330.2011 Организация строительства. Актуализированная

редакция СНиП 12-01-2004 (с Изменением № 1);

СНиП 12-03-2001 «Безопасность труда в строительстве. Часть 1»;

СНиП 12-04-2002 «Безопасность труда в строительстве. Часть 2»;

СП 12-135-2003 «Безопасность труда в строительстве»;

Постановление Правительства РФ от 25 апреля 2012 г. № 390 «О противопожарном режиме»;

СП 82.13330.2016 Благоустройство территорий. Актуализированная редакция СНиП III-10-75;

СанПиН 42-128-4690-88 «Санитарные правила содержания территорий населенных мест».

РЕШЕНИЕ КОНКУРСНОЙ КОМИССИИ:


1. Документы и критерии открытого конкурса, представленные в Конкурсном предложении, поступившем от индивидуального предпринимателя Машурик Ивана Николаевича, проживающего по адресу: 356702, Ставропольский край, Апанасенковский район, село Киевка, пер. Киевский, дом № 6, ОГРНИП - 322265100129669, ИНН - 260202686668 на участие в открытом конкурсе на право заключения Концессионного соглашения, объектом которого является гидротехническое сооружение - грунтовая плотина (дамба) пруда № 47, с кадастровым номером 26:03:020303:306, протяженностью 95 м, расположенной по адресу: Российская Федерация, Ставропольский край, Апанасенковский район, на реке Западный Маныч, на расстоянии 0,3 км юго-западнее села Киевка, соответствует требованиям, установленным конкурсной документацией.

Голосовали «за» единогласно.

Заседание конкурсной комиссии окончено 14 августа 2024 г. 15 час. 50 мин.

Председатель:

Келехсаев Руслан Рубенович




Присутствовали члены конкурсной комиссии:

Бурыка Николай Николаевич



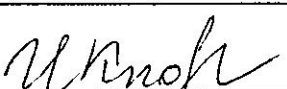
Гринько Евгений Михайлович



Исаева Ольга Владимировна



Ключко Ирина Васильевна



Корнюшенко Елена Геннадьевна