

ПРОТОКОЛ № 5

О результатах проведения Конкурса на право заключения концессионного соглашения в отношении гидротехнического сооружения - грунтовой плотины (дамбы) пруда № 47, с кадастровым номером 26:03:020303:306, протяженностью 95 м, расположенной по адресу: Российская Федерация, Ставропольский край, Апанасенковский район, на реке Западный Маныч, на расстоянии 0,3 км юго-западнее села Киевка

Дата и время проведения:
«14» августа 2024 г. 16 час. 00 мин.

Место проведения:
кабинет первого
заместителя
главы администрации
Апанасенковского
муниципального округа
Ставропольского края

Председательствовал:

Келехсаев Руслан Рубенович – первый заместитель главы администрации Апанасенковского муниципального округа Ставропольского края.

Присутствовали члены конкурсной комиссии:

Бурыка Николай Николаевич - начальник правового отдела администрации Апанасенковского муниципального округа Ставропольского края;

Гринько Евгений Михайлович - начальник управления сельского хозяйства и охраны окружающей среды администрации Апанасенковского муниципального округа Ставропольского края;

Исаева Ольга Владимировна - начальник отдела закупок администрации Апанасенковского муниципального округа Ставропольского края;

Клочко Ирина Васильевна - начальник отдела экономического развития администрации Апанасенковского муниципального округа Ставропольского края;

Корнюшенко Елена Геннадьевна - начальник Управления имущественных и земельных отношений, архитектуры и градостроительства администрации Апанасенковского муниципального округа Ставропольского края.

Заседание комиссии признано правомочным, присутствовало 6 человек.
Кворум имеется.

ПОВЕСТКА ДНЯ:

Рассмотрение результатов открытого конкурса на право заключения концессионного соглашения в отношении гидротехнического сооружения - грунтовой плотины (дамбы) пруда № 47, с кадастровым номером 26:03:020303:306, протяженностью 95 м, расположенной по адресу: Российская Федерация, Ставропольский край, Апанасенковский район, на реке Западный Маныч, на расстоянии 0,3 км юго-западнее села Киевка.

РАССМОТРЕНИЕ ВОПРОСОВ, УКАЗАННЫХ В ПОВЕСТКЕ:

Руководствуясь Федеральным законом от 21 июля 2005г. №115-ФЗ «О концессионных соглашениях», в соответствии с постановлением администрации Апанасенковского муниципального округа Ставропольского края от 19 июня 2024 г. № 454-п «О заключении концессионного соглашения в отношении гидротехнического сооружения - грунтовой плотины (дамбы) пруда № 47, с кадастровым номером 26:03:020303:306, протяженностью 95 м, расположенной по адресу: Российская Федерация, Ставропольский край, Апанасенковский район, на реке Западный Маныч, на расстоянии 0,3 км юго-западнее села Киевка», конкурсная комиссия по проведению открытого конкурса на право заключения концессионного соглашения в отношении муниципального имущества, учитывая протоколы заседания конкурсной комиссии:

- Протокол № 1 от 28 июня 2024 года «О вскрытии конверта с заявкой и рассмотрении единственной заявки на участие в открытом конкурсе на право заключения концессионного соглашения в отношении гидротехнического сооружения - грунтовой плотины (дамбы) пруда № 47, с кадастровым номером 26:03:020303:306, протяженностью 95 м, расположенной по адресу: Российская Федерация, Ставропольский край, Апанасенковский район, на реке Западный Маныч, на расстоянии 0,3 км юго-западнее села Киевка»;

- Протокол № 2 от 28 июня 2024 года «Заседания конкурсной комиссии по проведению предварительного отбора Участников открытого конкурса на право заключения концессионного соглашения в отношении муниципального имущества»:

- Протокол № 3 от 14 августа 2024 года «О вскрытии конверта с Конкурсным предложением на участие в открытом конкурсе на право заключения концессионного соглашения в отношении гидротехнического сооружения - грунтовой плотины (дамбы) пруда № 47, с кадастровым номером 26:03:020303:306, протяженностью 95 м, расположенной по адресу: Российская Федерация, Ставропольский край, Апанасенковский район, на реке Западный Маныч, на расстоянии 0,3 км юго-западнее села Киевка»;

- Протокол № 4 от 14 августа 2024 года «Рассмотрения и оценки Конкурсного предложения на участие в открытом конкурсе на право заключения концессионного соглашения в отношении гидротехнического сооружения - грунтовой плотины (дамбы) пруда № 47, с кадастровым номером 26:03:020303:306, протяженностью 95 м, расположенной по адресу: Российская Федерация, Ставропольский край, Апанасенковский район, на реке Западный Маныч, на расстоянии 0,3 км юго-западнее села Киевка» решила:

РЕШЕНИЕ КОНКУРСНОЙ КОМИССИИ:

1. Конкурсная комиссия по проведению открытого конкурса на право заключения концессионного соглашения в отношении муниципального имущества приняла решение признать победителем открытого конкурса на

право заключения Концессионного соглашения в отношении гидротехнического сооружения - грунтовой плотины (дамбы) пруда № 47, с кадастровым номером 26:03:020303:306, протяженностью 95 м, расположенной по адресу: Российская Федерация, Ставропольский край, Апанасенковский район, на реке Западный Маныч, на расстоянии 0,3 км юго-западнее села Киевка индивидуального предпринимателя Машурик Ивана Николаевича, проживающего по адресу: 356702, Ставропольский край, Апанасенковский район, село Киевка, пер. Киевский, дом № 6, ОГРНИП - 322265100129669, ИНН - 260202686668.


2. Направить победителю открытого конкурса копию протокола № 5 от 14 августа 2024 года «О результатах проведения конкурса на участие в открытом конкурсе на право заключения концессионного соглашения в отношении гидротехнического сооружения - грунтовой плотины (дамбы) пруда № 47, с кадастровым номером 26:03:020303:306, протяженностью 95 м, расположенной по адресу: Российская Федерация, Ставропольский край, Апанасенковский район, на реке Западный Маныч, на расстоянии 0,3 км юго-западнее села Киевка и проект Концессионного соглашения в отношении гидротехнического сооружения - грунтовой плотины (дамбы) пруда № 47, с кадастровым номером 26:03:020303:306, протяженностью 95 м, расположенной по адресу: Российская Федерация, Ставропольский край, Апанасенковский район, на реке Западный Маныч, на расстоянии 0,3 км юго-западнее села Киевка для ознакомления.

3. Разместить настоящий протокол на официальном сайте Апанасенковского муниципального округа Ставропольского края (<https://aamosk.gosuslugi.ru/>), а также на официальном сайте Российской Федерации www.torgi.gov.ru.

Голосовали «за» единогласно.

Заседание конкурсной комиссии окончено 14 августа 2024 г. 16 час. 30 мин.

Председатель:
Келехсаев Руслан Рубенович




Присутствовали члены конкурсной комиссии:

Бурыка Николай Николаевич



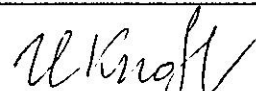
Гринько Евгений Михайлович



Исаева Ольга Владимировна



Клочко Ирина Васильевна



Корнюшенко Елена Геннадьевна

