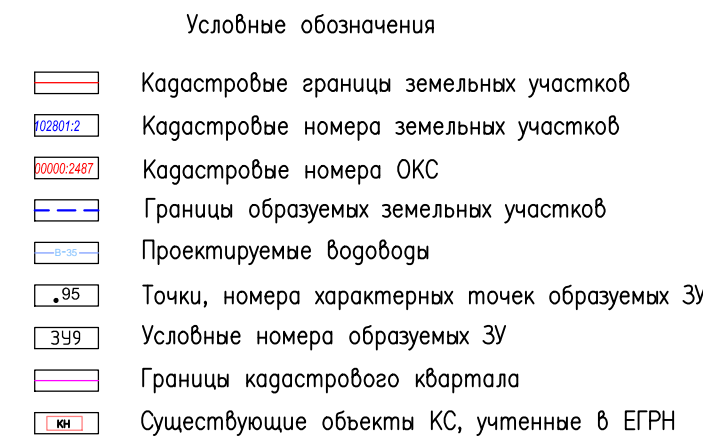




Чертеж границ образуемых земельных участков М 1:1000



7	6	6
5		5

### Примечания

- 1 Система координат: МСК-26 от СК-95
- 2 Система высот: Балтийская, 1977г.
- 3 Сплошные горизонтали проведены через 0.5м
- 4 Топографическая съемка выполнена в феврале 2019г.

						30-10-20-ПМ					
						Проект межевания территории объекта: "Реконструкция ОУС с. Дубное Апанасенковского района Ставропольского края"					
Изм.	Колуч.	Лист	N док	Подп.	Дата				Стадия	л	Листов
Разраб.		Пилипенко С			10.22				П	7	
ГИП		Пилипенко И			10.22						
Чертеж границ образуемых земельных участков									ИП Пилипенко И.С. +7-905-417-92-63 werty19@yandex.ru		