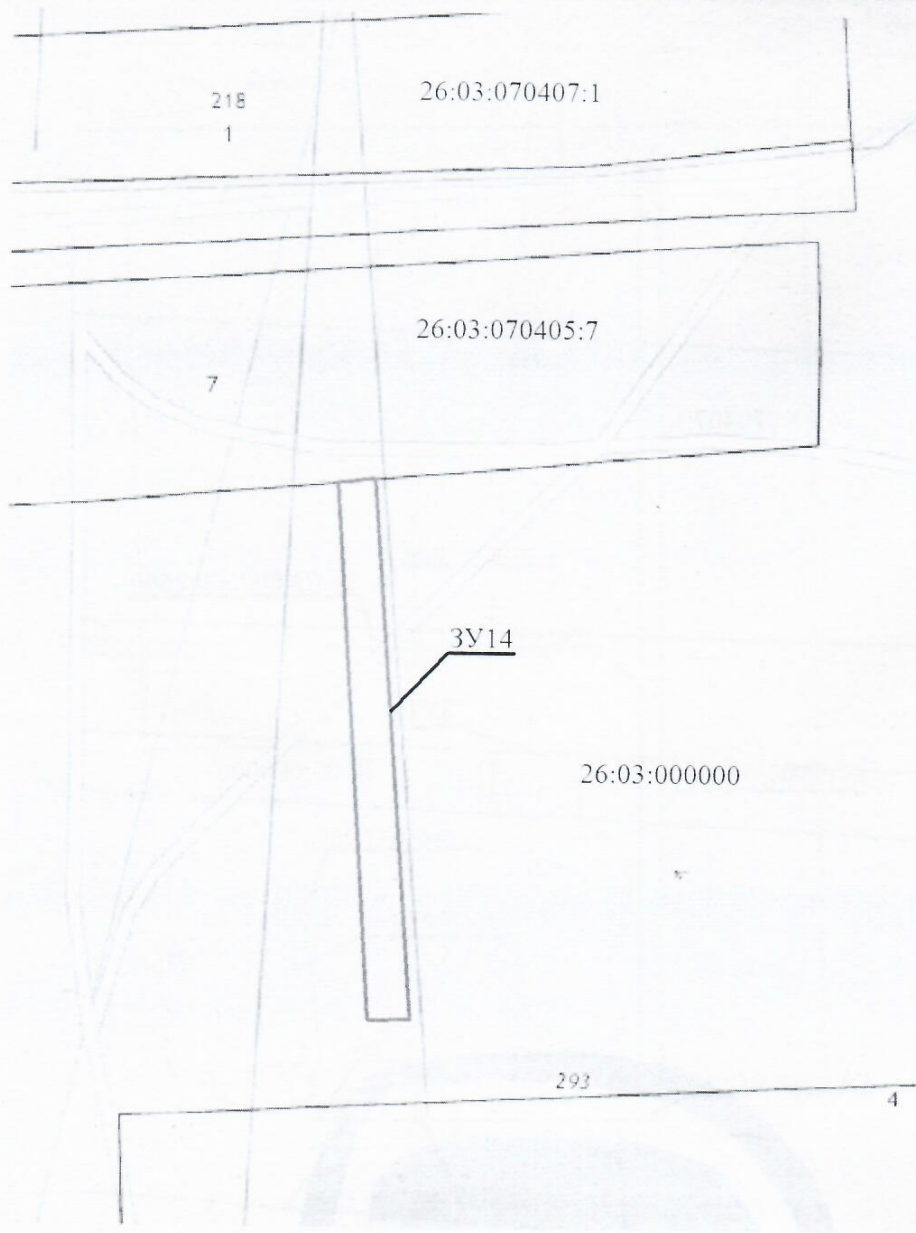


Схема границ сервитута на кадастровом плане территории

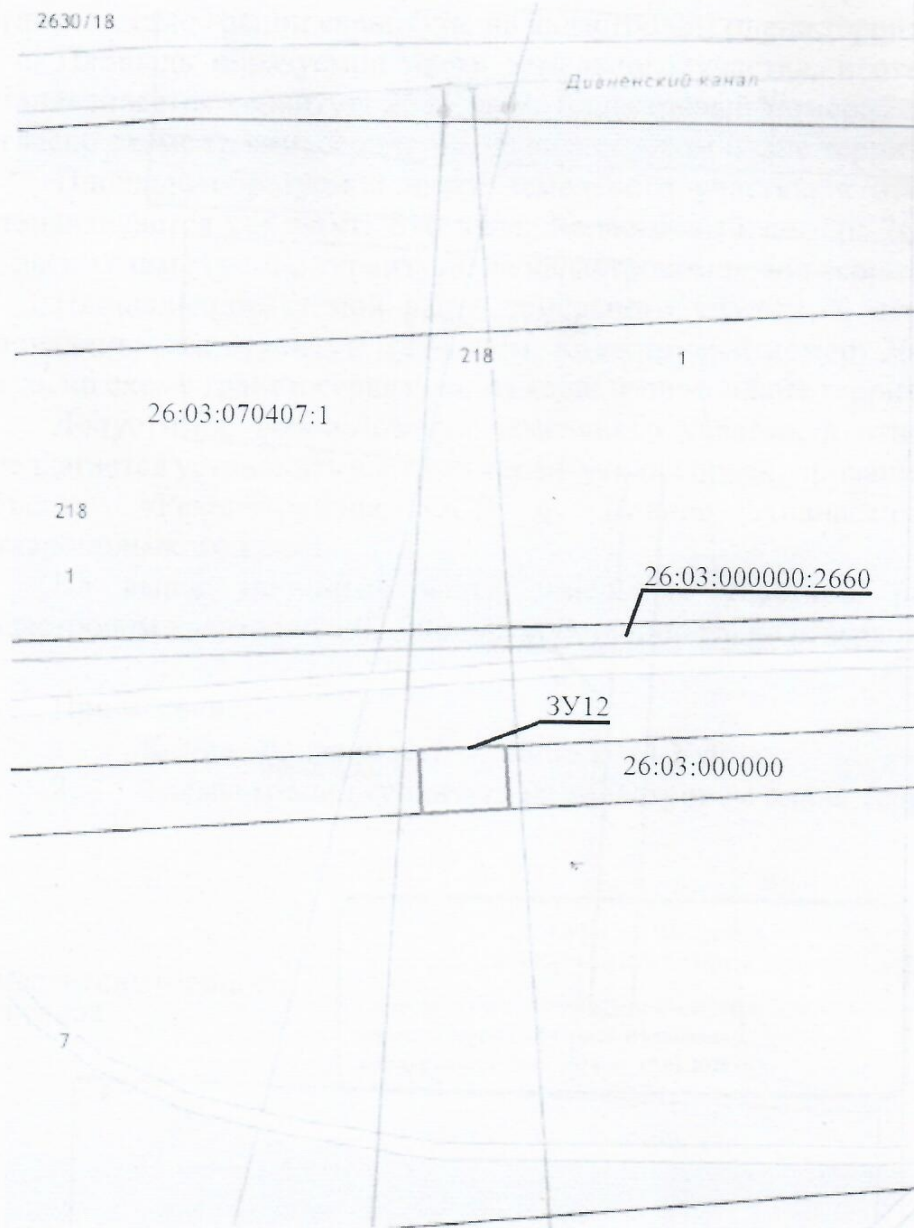


Условные обозначения

- Существующая часть границы, имеющиеся в ГКН сведения о которой достаточны для определения её местоположения
- Границы сервитута
- Существующая часть границы, имеющиеся в ГКН сведения о которой не достаточны для определения её местоположения

Площадь земельного участка, в отношении которого устанавливается сервитут - 1144 кв/м.

Схема границ сервитута на кадастровом плане территории

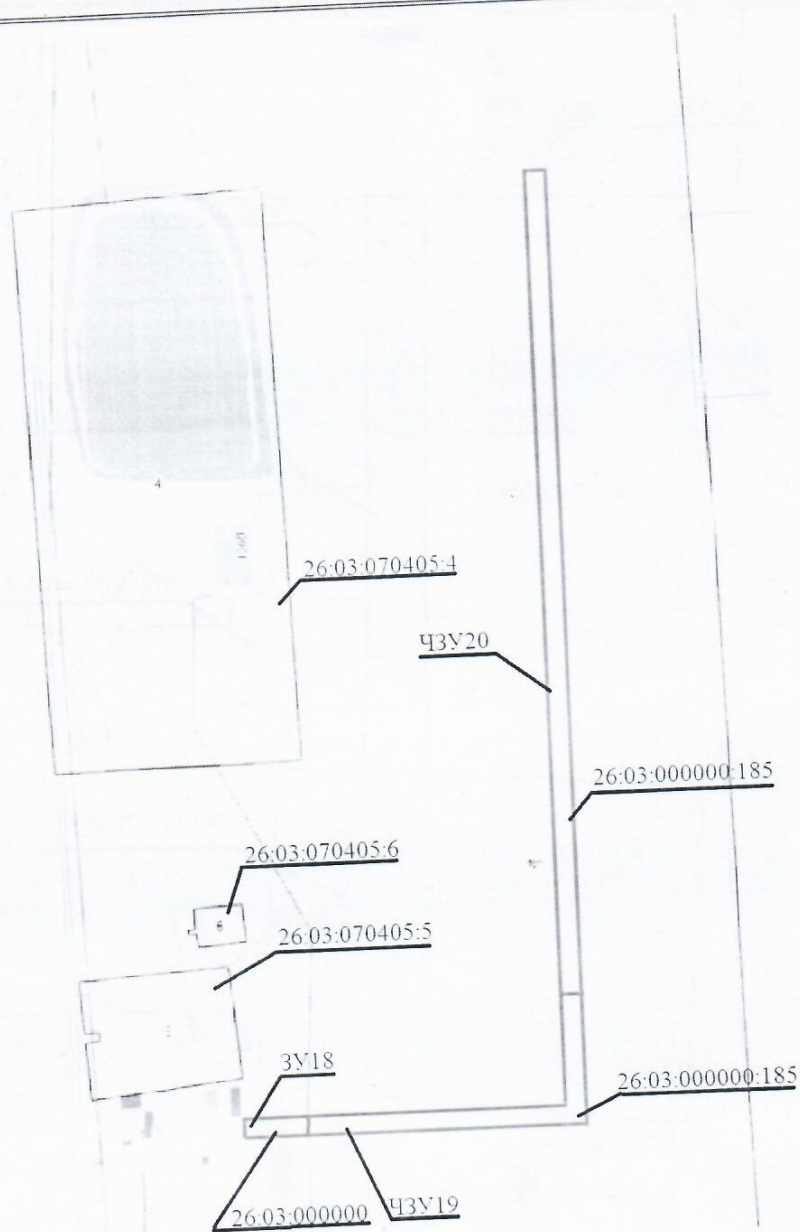


Условные обозначения

- - Существующая часть границы, имеющиеся в ГКН сведения о которой достаточны для определения её местоположения
- - Границы сервитута
- - - - - Существующая часть границы, имеющиеся в ГКН сведения о которой не достаточны для определения её местоположения

Площадь земельного участка, в отношении которого устанавливается сервитут - 66 кв/м.

Схема границ сервитута на кадастровом плане территории

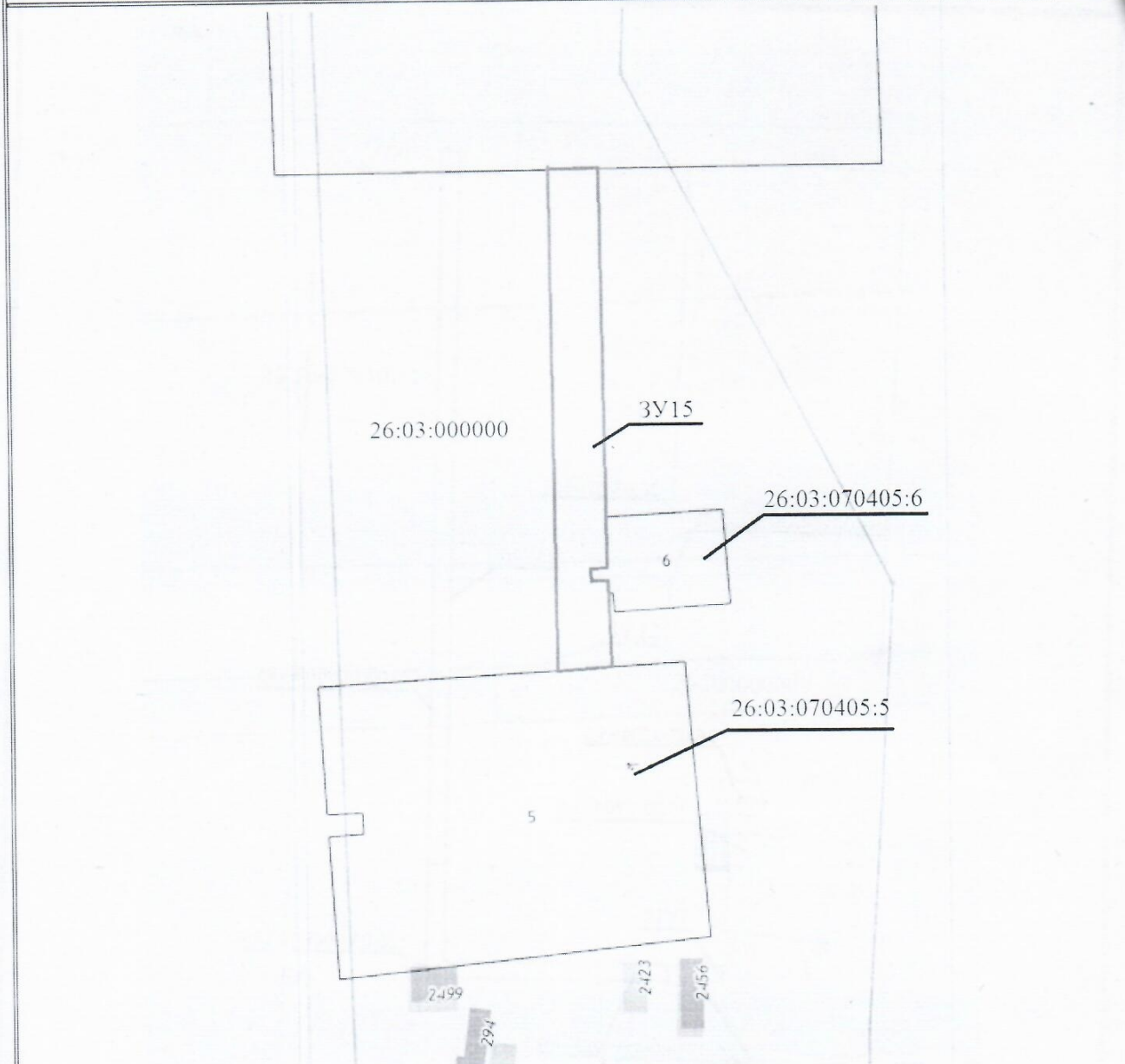


Условные обозначения

- - Существующая часть границы, имеющиеся в ГКН сведения о которой достаточны для определения её местоположения
- - Границы сервитута
- - Существующая часть границы, имеющиеся в ГКН сведения о которой не достаточны для определения её местоположения

Площадь ЗУ18, в отношении которого устанавливается сервитут - 790 кв/м.
 Площадь ЧЗУ19, в отношении которого устанавливается сервитут - 3311 кв/м.
 Площадь ЧЗУ20, в отношении которого устанавливается сервитут - 5937 кв/м.

Схема границ сервитута на кадастровом плане территории

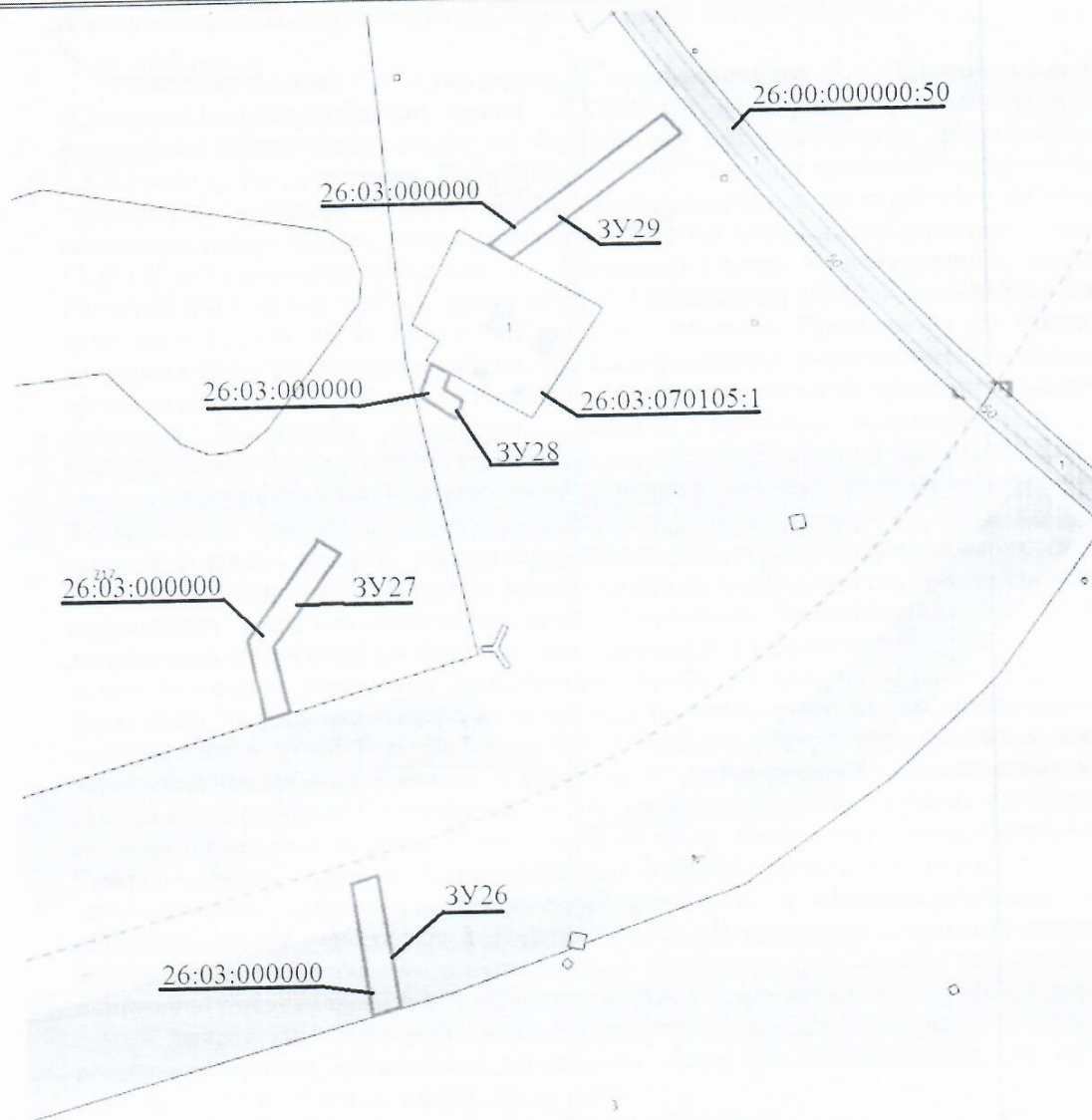


Условные обозначения

- - Существующая часть границы, имеющиеся в ГКН сведения о которой достаточны для определения её местоположения
- - Границы сервитута
- - Существующая часть границы, имеющиеся в ГКН сведения о которой не достаточны для определения её местоположения

Площадь земельного участка, в отношении которого устанавливается сервитут - 1573 кв/м.

Схема границ сервитута на кадастровом плане территории

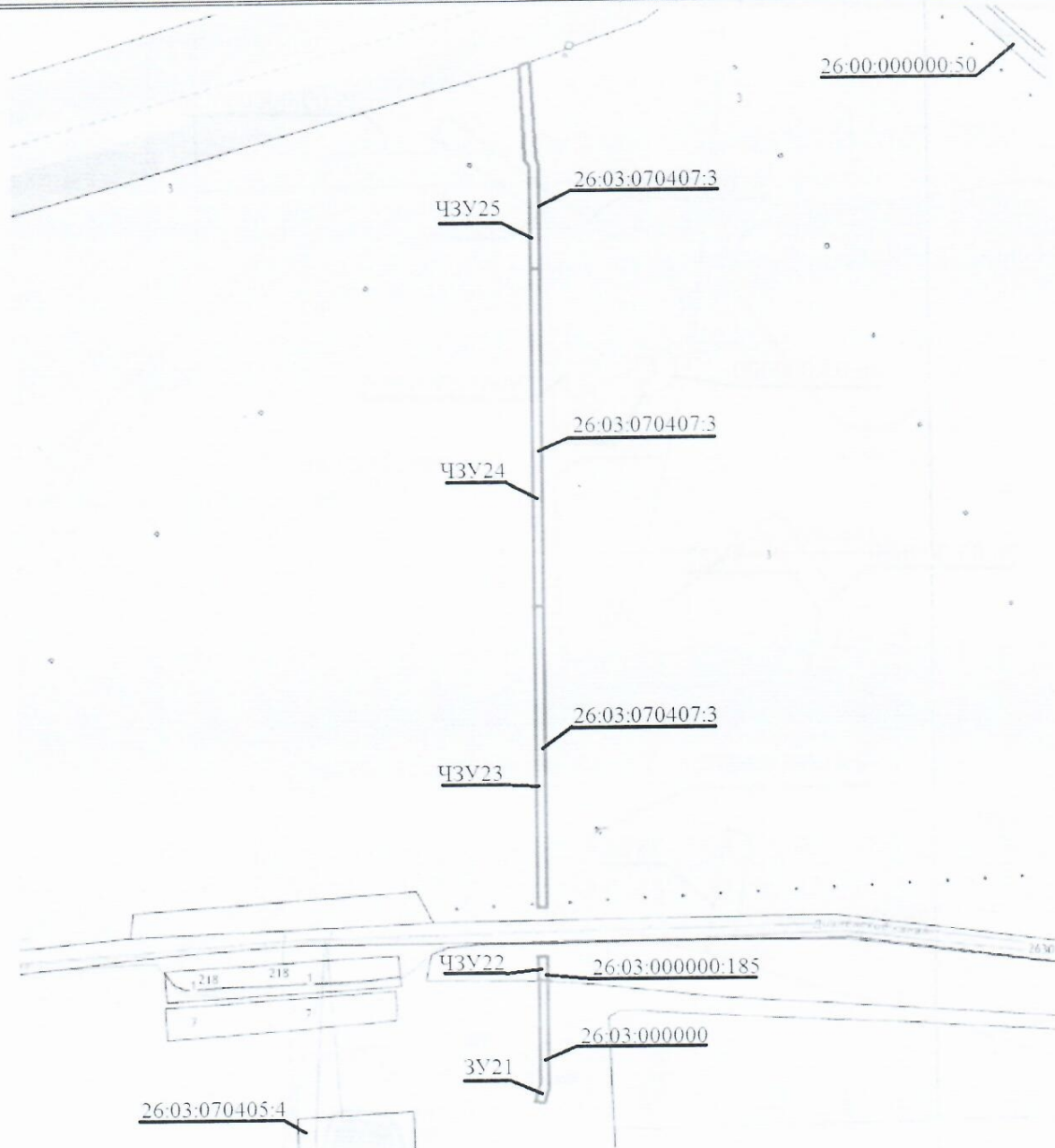


Условные обозначения

- - Существующая часть границы, имеющиеся в ГКН сведения о которой достаточны для определения её местоположения
- - Границы сервитута
- - Существующая часть границы, имеющиеся в ГКН сведения о которой не достаточны для определения её местоположения

Площадь ЗУ26, в отношении которого устанавливается сервитут - 914 кв/м.
 Площадь ЗУ27, в отношении которого устанавливается сервитут - 1897 кв/м.
 Площадь ЗУ28, в отношении которого устанавливается сервитут - 324 кв/м.
 Площадь ЗУ29, в отношении которого устанавливается сервитут - 1294 кв/м.

Схема границ сервитута на кадастровом плане территории



Условные обозначения

- - Существующая часть границы, имеющиеся в ГКН сведения о которой достаточны для определения её местоположения
- - Границы сервитута
- - Существующая часть границы, имеющиеся в ГКН сведения о которой не достаточны для определения её местоположения

Площадь ЗУ21, в отношении которого устанавливается сервитут - 2117 кв/м.
 Площадь ЧЗУ22, в отношении которого устанавливается сервитут - 554 кв/м.
 Площадь ЧЗУ23, в отношении которого устанавливается сервитут - 4786 кв/м.
 Площадь ЧЗУ24, в отношении которого устанавливается сервитут - 4874 кв/м.
 Площадь ЧЗУ25, в отношении которого устанавливается сервитут - 4499 кв/м.