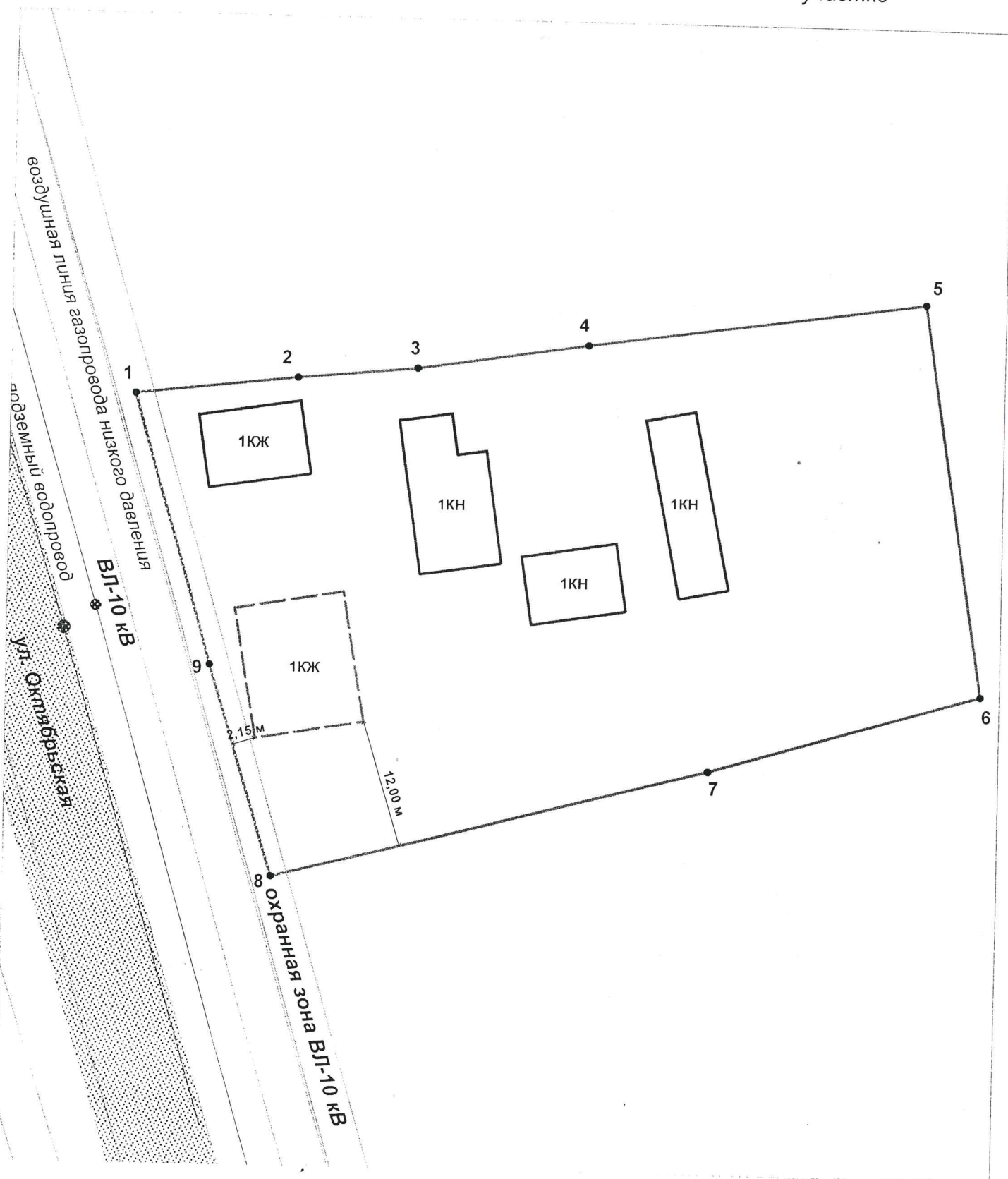






4. Схематичное изображение планируемого к строительству или реконструкции объекта капитального строительства на земельном участке



М 1:500

Условные обозначения:

-  - существующая часть границы, имеющиеся в ГКН сведения о которой достаточны для определения ее местоположения
-  - обозначение характерной точки границы исходного земельного участка
-  - обозначение существующего капитального строения
-  - обозначение проектируемого капитального строения