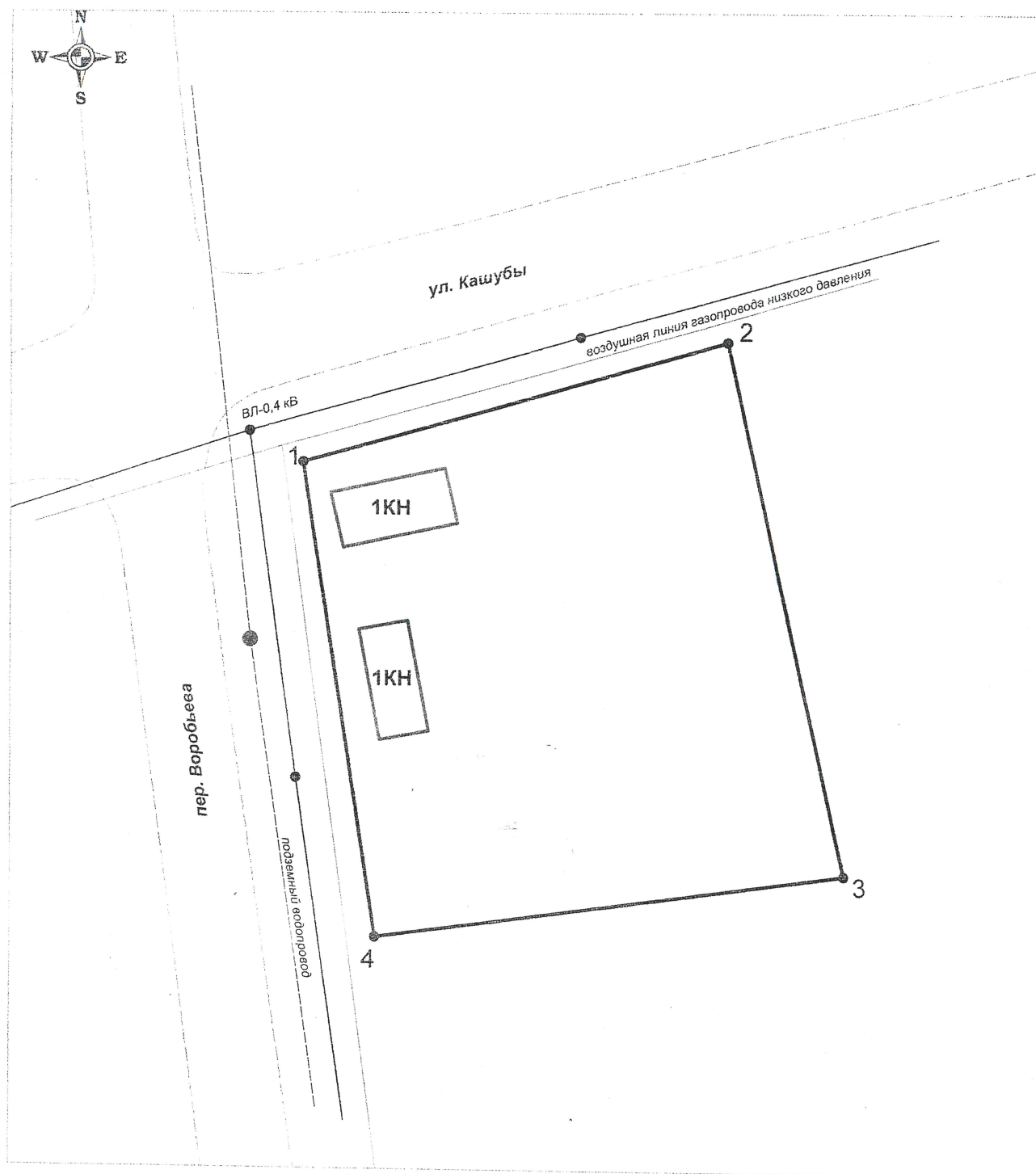





Схема планировочной организации земельного участка
расположенного по адресу: Ставропольский край, Апанасенковский район, с. Дивное, ул. Кашубы, 154

с кадастровым номером 26:03:070302:685



М 1:500

Условные обозначения:

-  - существующая часть границы, имеющиеся в ГКН сведения о которой достаточны для определения ее местоположения
-  - обозначение характерной точки границы исходного земельного участка
-  - обозначение существующего капитального строения

№№ точек	Наименование показателя	
1	Площадь земельного участка (кв. м)	1568
2	Площадь застройки (кв. м)	119,1
3	Строительный объем (куб. м)	616,6
4	Общая площадь объекта (кв. м)	220,2
5	Жилая площадь объекта (кв. м)	
6	Количество этажей (шт.)	2