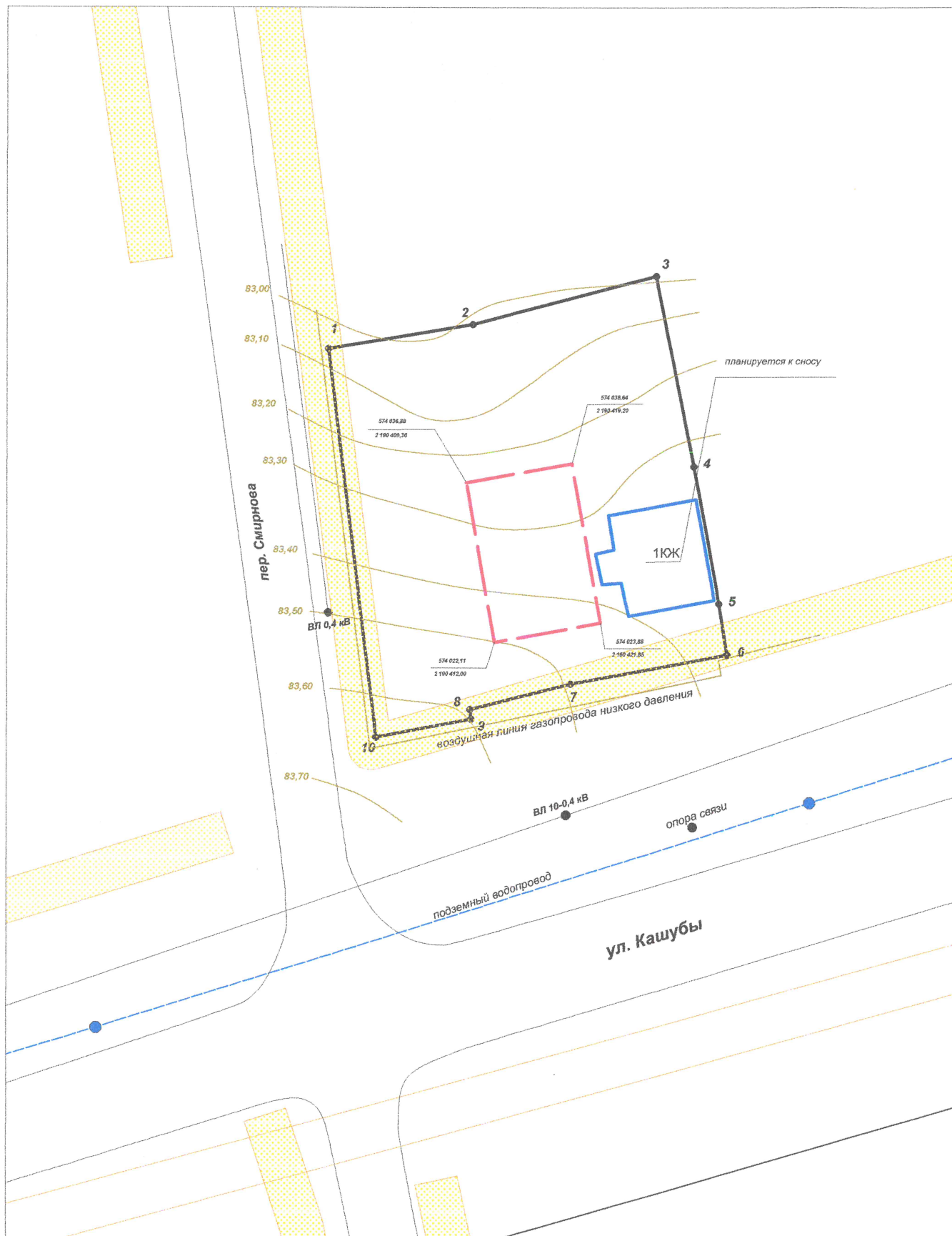






# Топографический план земельного участка КН 26:03:070302:620



М 1:500

Условные обозначения:

-  - существующая часть границы, имеющиеся в ГКН сведения о которой достаточны для определения ее местоположения
-  1 - обозначение характерной точки границы исходного земельного участка
-  - обозначение существующего капитального строения
-  - обозначение проектируемого капитального строения